








ÚZEMNÍ PLÁN SUCHOHRDLY

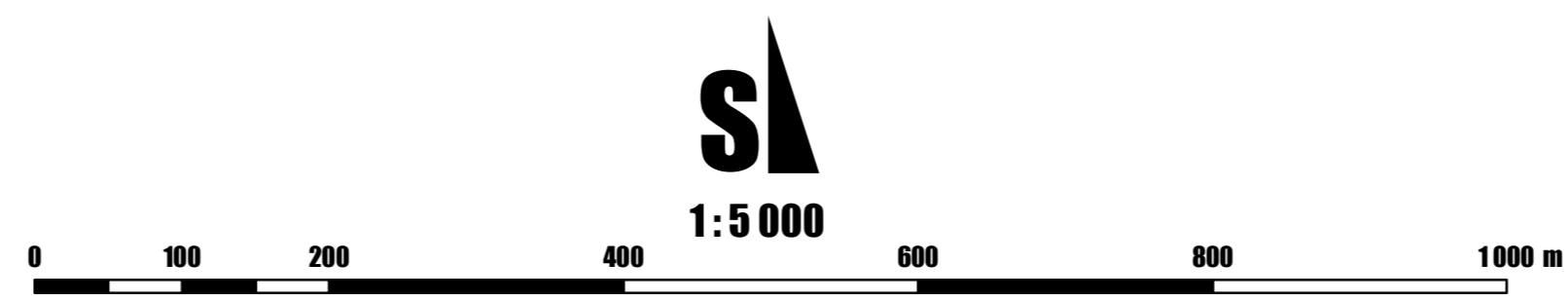
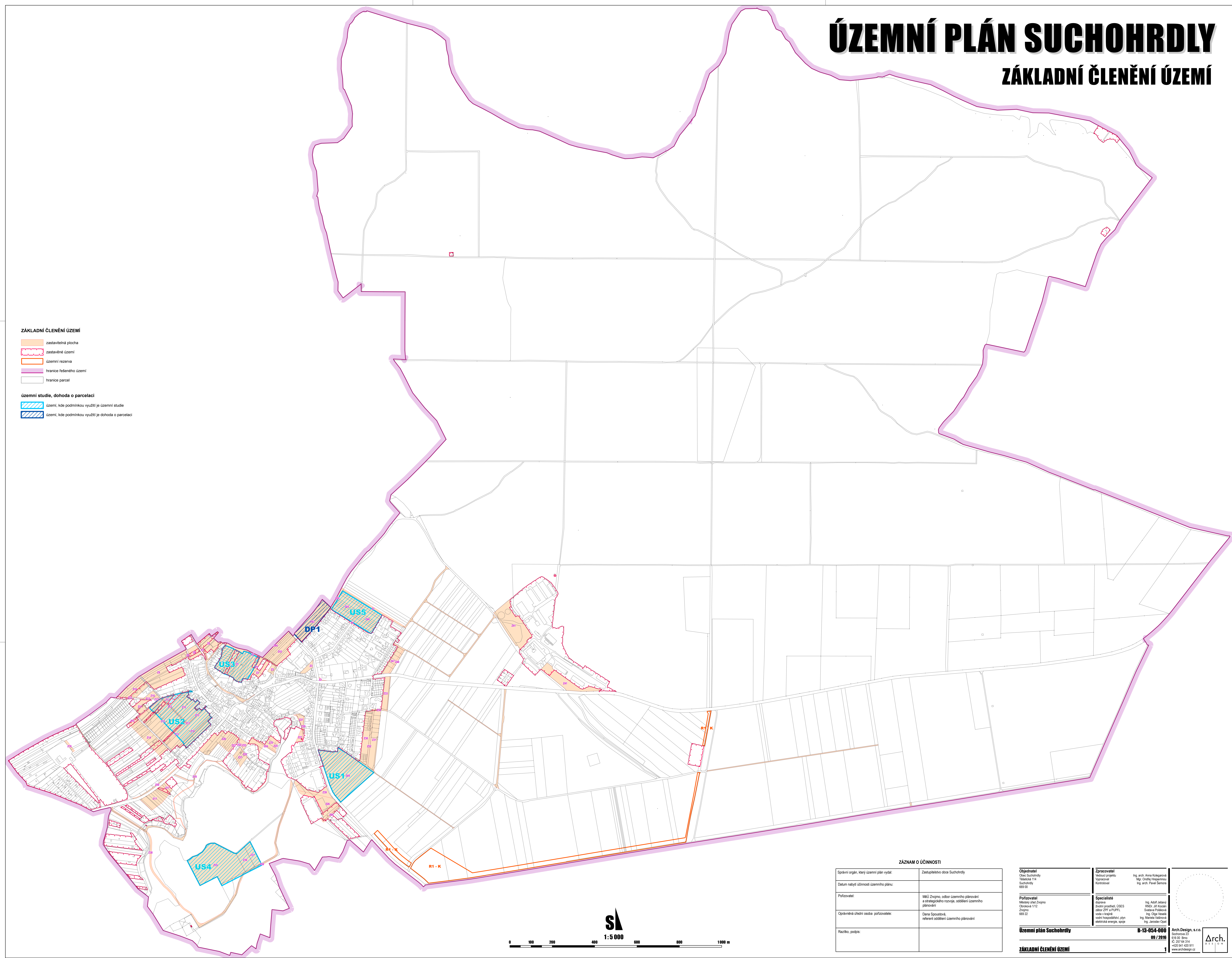
ZÁKLADNÍ ČLENĚNÍ ÚZEMÍ

ZÁKLADNÍ ČLENĚNÍ ÚZEMÍ

-  zastavěná plocha
-  zastavěné území
-  území rezerva
-  hranice řešeného území
-  hranice parcel

územní studie, dohoda o parcelaci

-  území, kde podmínkou využití je územní studie
-  území, kde podmínkou využití je dohoda o parcelaci



ZÁZNAM O ÚČINNOSTI

Správní orgán, který územní plán vydal:	Zastupitelstvo obce Suchbátka
Datum nabytí účinnosti územního plánu:	
Pořizovatel:	MÚJ Znojmo, odbor územního plánování a strategického rozvoje, oddělení územního plánování
Oprávněná úřední osoba pořizovatele:	Dana Spoustařová, referent oddělení územního plánování
Razítko, podpis:	

Objednatel:
Obec Suchbátka
Těleská 114
Suchbátka
690 02

Pořizovatel:
Městský úřad Znojmo
Črochova 112
Znojmo
690 02

Územní plán Suchbátka

ZÁKLADNÍ ČLENĚNÍ ÚZEMÍ

Zpracovatel:
Vedoucí projektu:
Výpracoval:
Kontroval:

Specialisté:
doprava:
zemní ústrojí, ÚSES:
žádný ZPF a PUPPL:
vešná krajina:
vodní hospodářství, plyn:
centrální energie, odpad:

B-13-054-000

09/2016

Arch.Design, s.r.o.
Sokolova 23
696 00 Elnička
IČ: 251 94 134
+420 541 420 911
www.archdesign.cz

